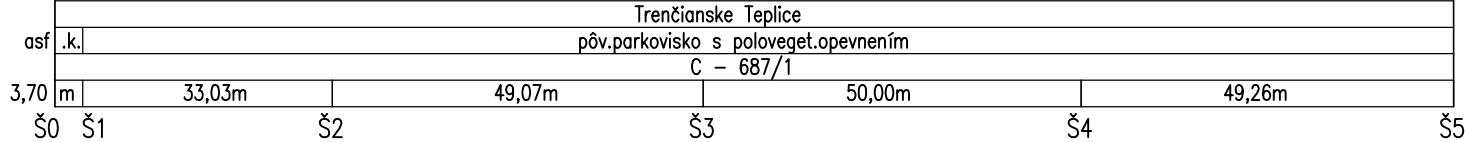
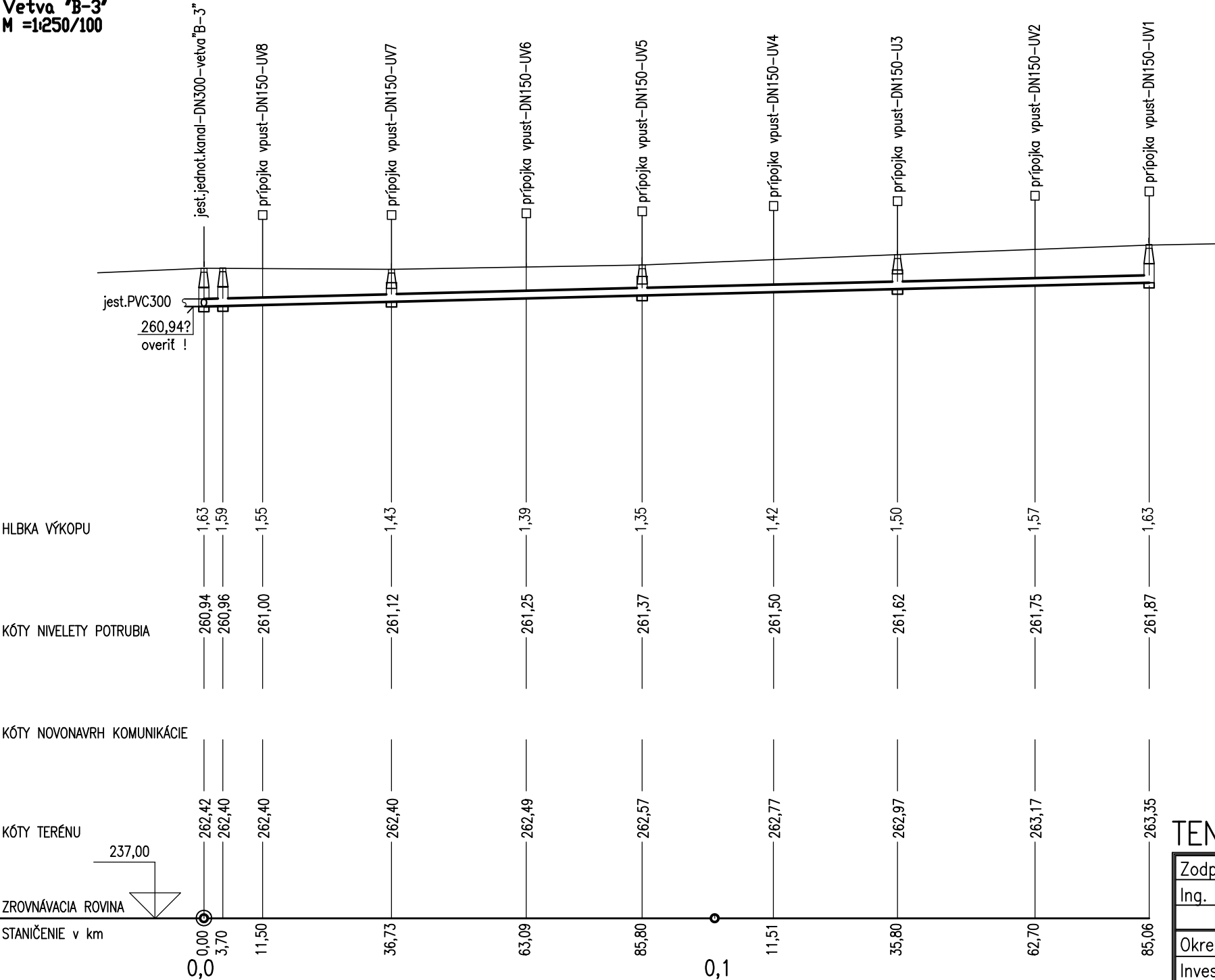


KATASTRÁLNE ÚZEMIE  
POVRCH  
ČÍSLO PARCELY  
VZDIALENOSŤ ŠACHIET

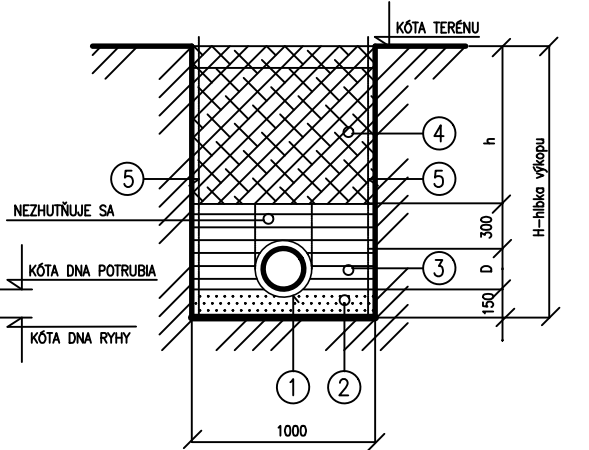


Dážďová kanalizácia  
Vetva 'B-3'  
M =1:250/100



SKLON %	DLŽKA m	0,50	185,06
DN mm	MATERIÁL	DLŽKA m	300 PP300-KG-SN10 185,06
Qkap l/s	Vkap m/s		76,00 1,08
Qdim l/s	Vdim m/s		25,30 0,97

ULOŽENIE PP-KANALIZAČNÉHO POTRUBIA V ZEMI  
V PAŽENEJ RÝHE TYP NAD HPV



- 1 PP-KANALIZ. POTRUBIE DN150-300 KG-SN10
- 2 LAŽKO ŠUTOLINOVÉ HRúbKY MIN.150 MM - HUTNENÉ
- 3 OBSYP POTRUBIA ŠUTOLINOU-300mm nad vrchol rúry - HUTNENÝ
- 4 ZÁSYP RÝHY - VÝKOPOVÝM MATERIÁLOM - MIMO KOMUNIKÁCIE  
- ŠTRKOPIESKOM - POD KOMUNIKÁCIU,SPEVNENOU PLOCHOU  
- POVRCH UPRAVIŤ DO POVOD.STAVU
- 5 PRÍLOŽNÉ PAŽENIE

POZNÁMKA

PRED ZAHÁJENÍM ZEMNÝCH PRÁC INVESTOR ZABEZPEČÍ VYTÝČENIE VŠETKÝCH PODZEMNÝCH INŽINIERSKÝCH  
SIETÍ ICH SPRÁVCAMI RESP.ICH PREVÁDZKOVATELMÍ !!!

VÝKOPOVÉ PRÁCE V OCHRANNOM PÁSME JEDNOTLIVÝCH SIETÍ JE NUTNÉ VYKONÁVAŤ RUČNE

NAJMENŠIE DOVOLENÉ VODOROVNÉ VZDIALENOSTI MEDZI SÚBEŽNÝMI VEDENIAMÍ A  
NAJMENŠIE DOVOLENÉ VZDIALENOSTI MEDZI KRIŽUJÚCIMI SA PODZEMNÝMI VEDENIAMÍ  
DODRŽAŤ PODLA STN 73 6005 PRIESTOROVÁ ÚPRAVA VEDENÍ TECHNICKÉHO VYBAVENIA

TENTO VÝKRES JE 1 LISTOVÝ

Zodp.proj.	Vypracoval	Kreslil	H.I.P.
Ing. Ján MALAST	Ing.J.MASÁR	Ing.J.MASÁR	Ing. Ján MALAST
Okresný úrad: TRENČÍN		Mestský úrad:TRENČIANSKE TEPLICE	
Investor: Mesto Trenčianske Teplice, M.R. Štefánika 4, 914 51 Trenč. Teplice			
PARKOVISKO PRI BD ŠTVRŤ SNP 77 AŽ 89 V TRENČIANSKÝCH TEPLICIACH 1.2 Dažďová kanalizácia			
Názov:  POZDĽŽNÝ PROFIL			

PIA <i>stema</i>	
Projektový a inžiniersky ateliér Olbrachtova 20, 91101 Trenčín TEL/FAX: 032-6580772	
Σ Formátov	2xA4
Dátum	12.2020
Stupeň dok.	DSP
Z.č.	70-0537-20
Arch.č.	A070-2020
Mierka:	Por. č.v.
1:250	03